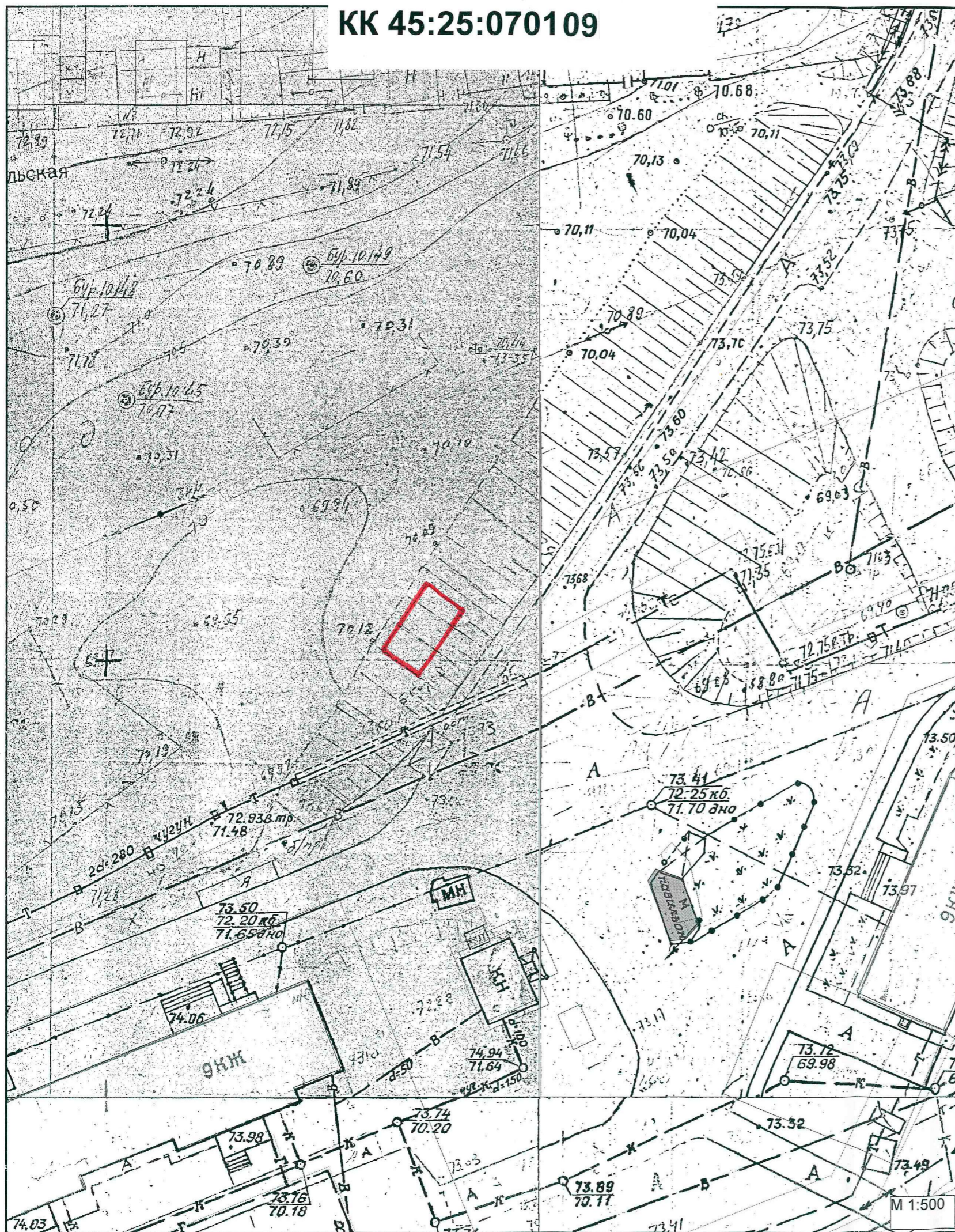


КК 45:25:070109



**СХЕМА РАСПОЛОЖЕНИЯ ЗЕМЕЛЬНОГО УЧАСТКА  
НА КАДАСТРОВОМ ПЛАНЕ ТЕРРИТОРИИ**

**Место расположения земельного участка - бул. Солнечный, в районе  
здания № 10**  
**Площадь земельного участка - 48 кв.м**



Заместитель Руководителя Администрации города  
Кургана, директор Департамента архитектуры,  
имущественных и земельных отношений

Е. Г. Иванова

**ДЕПАРТАМЕНТ АРХИТЕКТУРЫ, ИМУЩЕСТВЕННЫХ  
И ЗЕМЕЛЬНЫХ ОТНОШЕНИЙ  
АДМИНИСТРАЦИИ ГОРОДА КУРГАНА**

Зам.директора	Петров А. Г.	<i>Петров</i>	Актуализированная карта застроенных территорий г. Кургана в районе бульвара Солнечный, здания № 10
Зав.отделом	Шабалин Н. А.		
Исполнитель	Глухова А. А.	<i>Глухова</i>	

сентябрь 2016

М 1:500

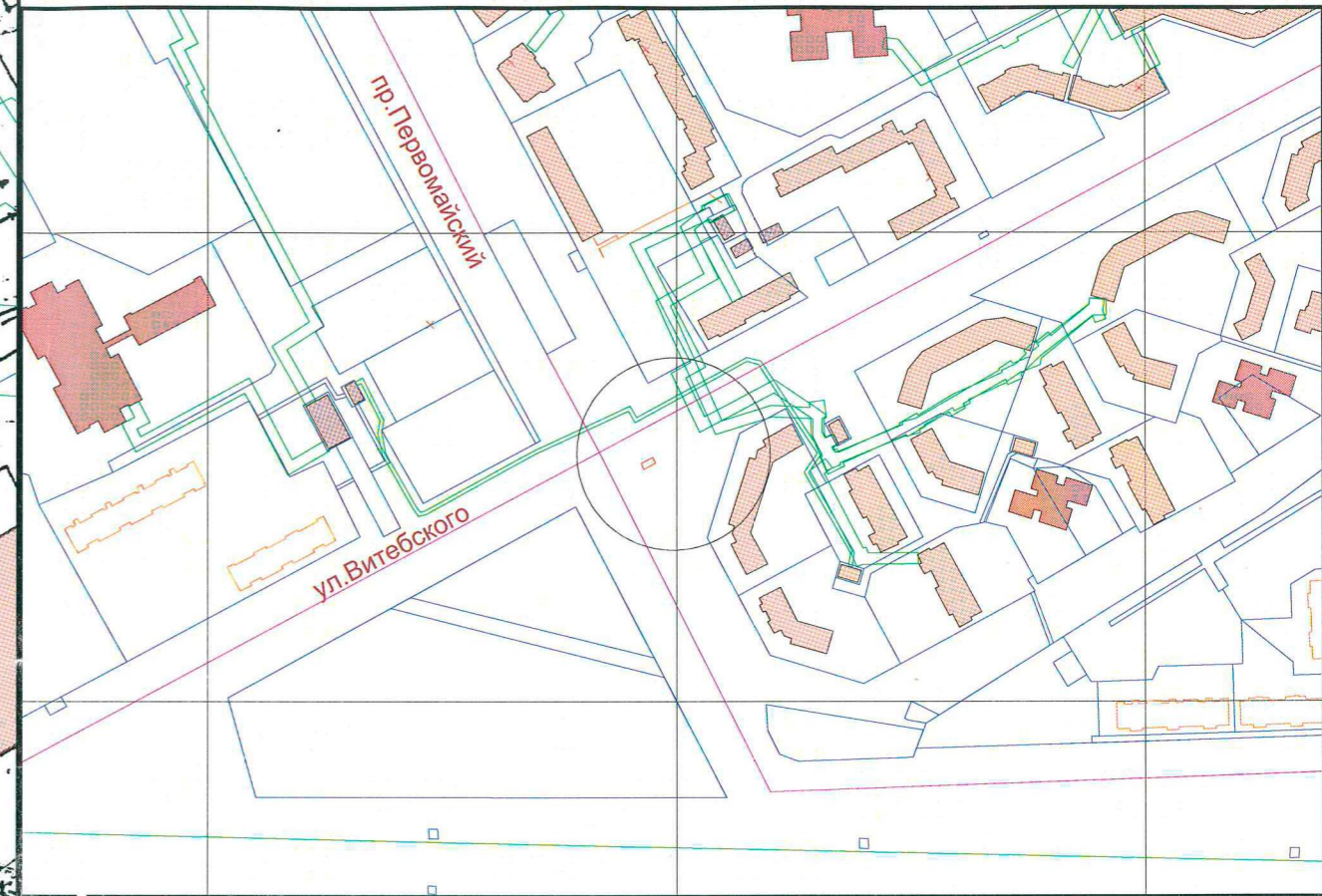
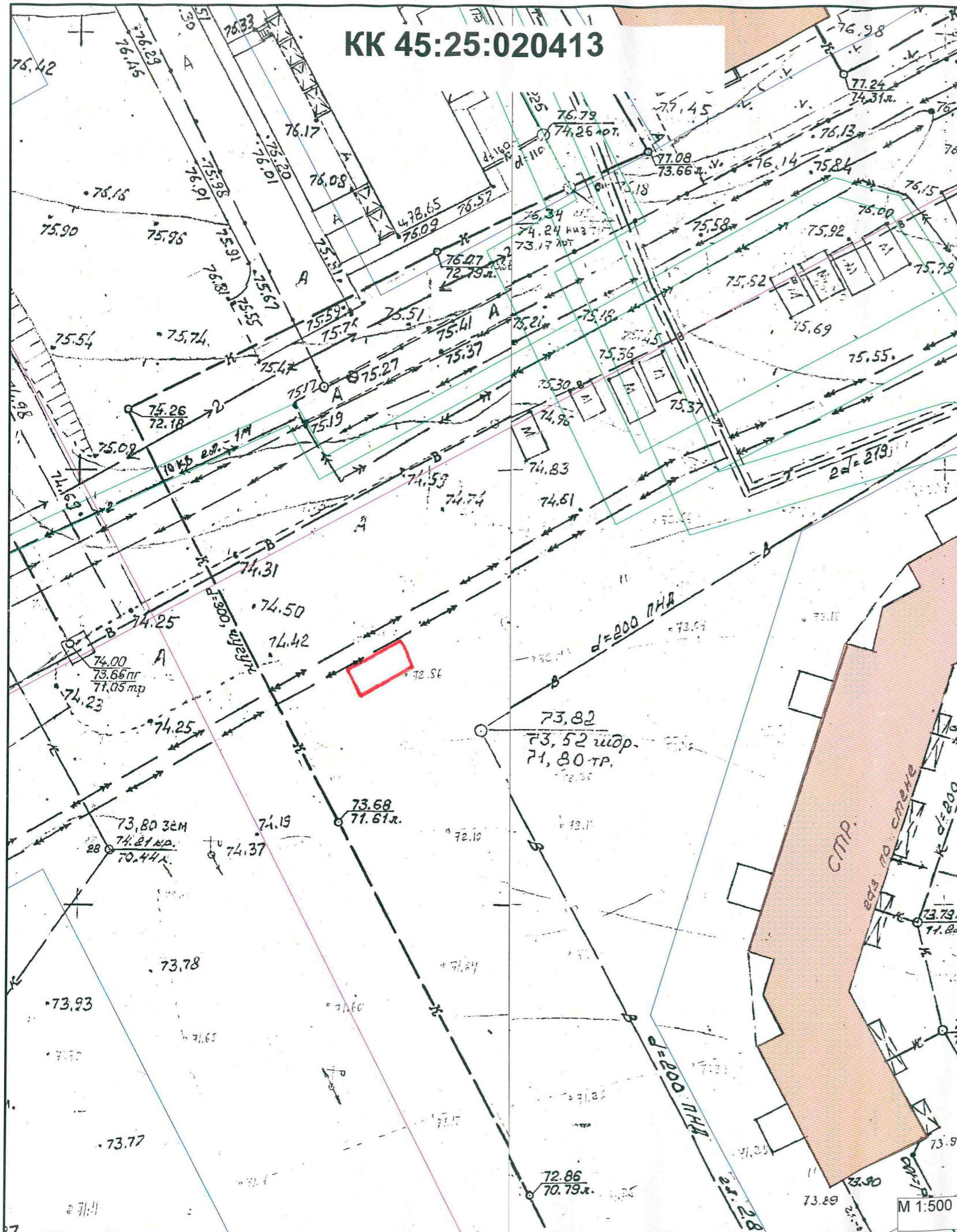
Лист 1

КК 45:25:020413

СХЕМА РАЗМЕЩЕНИЯ  
НЕСТАЦИОНАРНОГО ТОРГОВОГО ОБЪЕКТА

Место размещения объекта - ул. Витебского, в районе здания № 6,  
ост.комплекс "Детский сад № 131 "Ветерок"

Площадь нестационарного объекта - 24 кв.м



Заместитель Руководителя Администрации города  
Кургана, директор Департамента архитектуры,  
имущественных и земельных отношений



Е. Г. Иванова

ДЕПАРТАМЕНТ АРХИТЕКТУРЫ, ИМУЩЕСТВЕННЫХ  
И ЗЕМЕЛЬНЫХ ОТНОШЕНИЙ  
АДМИНИСТРАЦИИ ГОРОДА КУРГАНА

Зам.директора	Петров А. Г.	<i>[Signature]</i>
Зав.отделом	Шабалин Н. А.	<i>[Signature]</i>
Исполнитель	Глухова А. А.	<i>[Signature]</i>

Актуализированная карта застроенных  
территорий г. Кургана, в районе  
здания № 6, по ул. Витебского,  
ост. комплекс "Детский сад  
№ 131 "Ветерок"

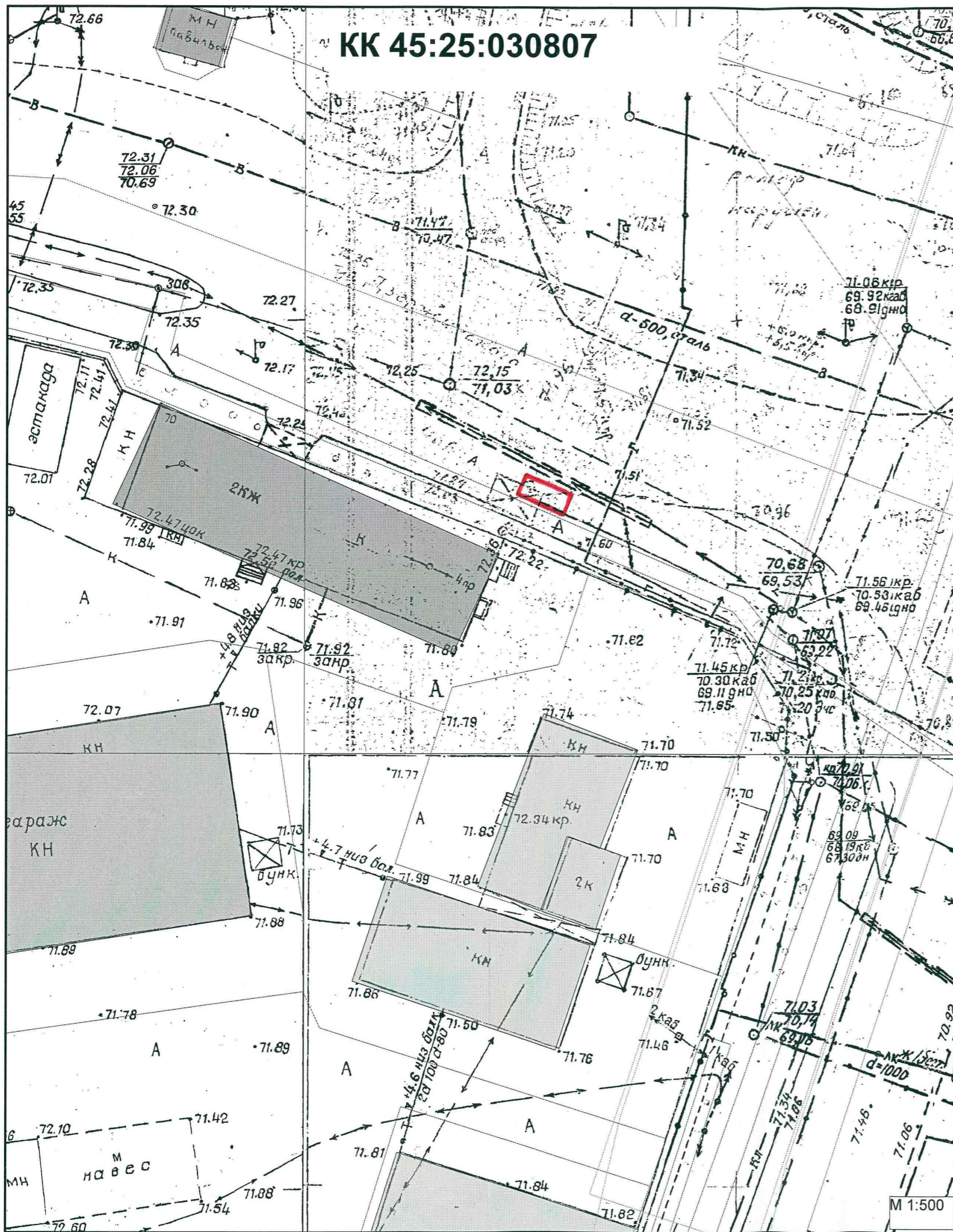
октябрь 2016

М 1:500

Лист 1

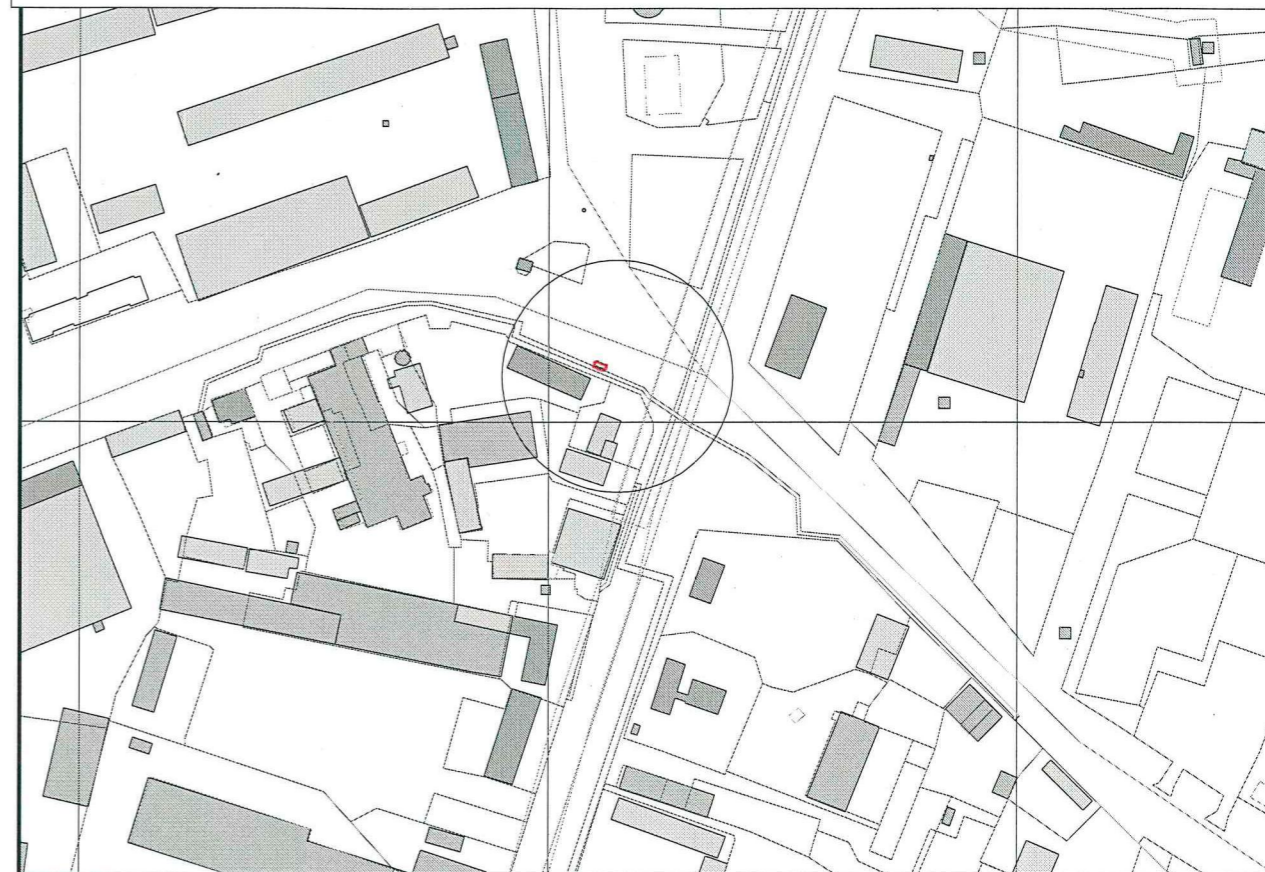
М 1:500

КК 45:25:030807



**СХЕМА РАСПОЛОЖЕНИЯ ЗЕМЕЛЬНОГО УЧАСТКА  
НА КАДАСТРОВОМ ПЛАНЕ ТЕРРИТОРИИ**

Место расположения земельного участка - ул. Дзержинского, в районе здания № 70 (ост. комплекс "Универсальная база")  
Площадь земельного участка - 15 кв.м

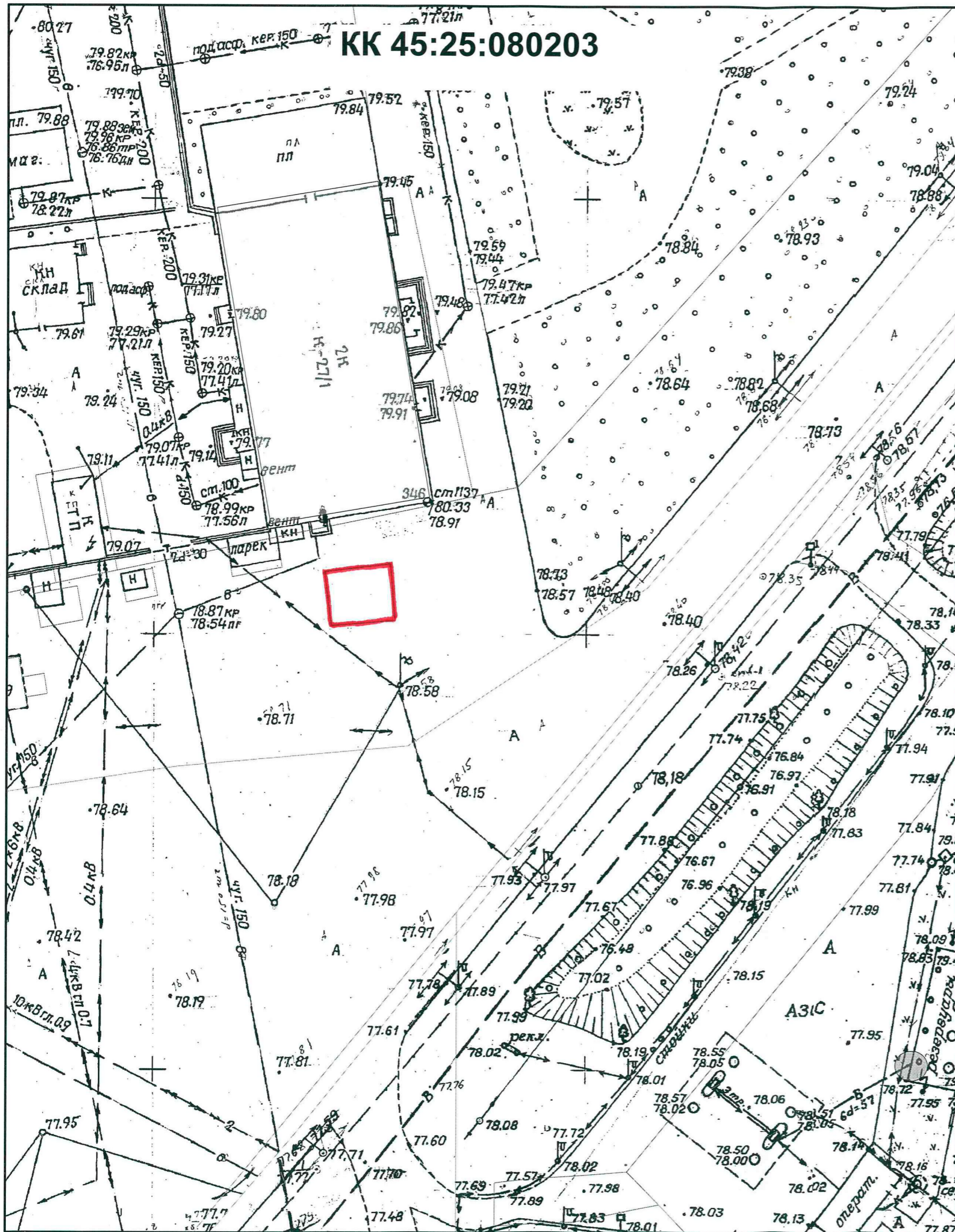


Заместитель Руководителя Администрации города Кургана, директор Департамента архитектуры, имущественных и земельных отношений  
Е. Г. Иванова

**ДЕПАРТАМЕНТ АРХИТЕКТУРЫ, ИМУЩЕСТВЕННЫХ  
И ЗЕМЕЛЬНЫХ ОТНОШЕНИЙ  
АДМИНИСТРАЦИИ ГОРОДА КУРГАНА**

Зам.директора	Петров А. Г.	<i>Петров</i>	Актуализированная карта застроенных территорий г. Кургана в районе здания № 70 по ул. Дзержинского (ост. комплекс "Универсальная база")
Зав.отделом	Шабалин Н. А.		
Исполнитель	Глухова А. А.	<i>Глухова</i>	сентябрь 2016

М 1:500



**СХЕМА РАСПОЛОЖЕНИЯ ЗЕМЕЛЬНОГО УЧАСТКА  
НА КАДАСТРОВОМ ПЛАНЕ ТЕРРИТОРИИ**

Место расположения земельного участка - пр. Конституции, в районе  
здания № 1а (ост.комплекс "ОАО "Синтез")

Площадь земельного участка - 48 кв.м

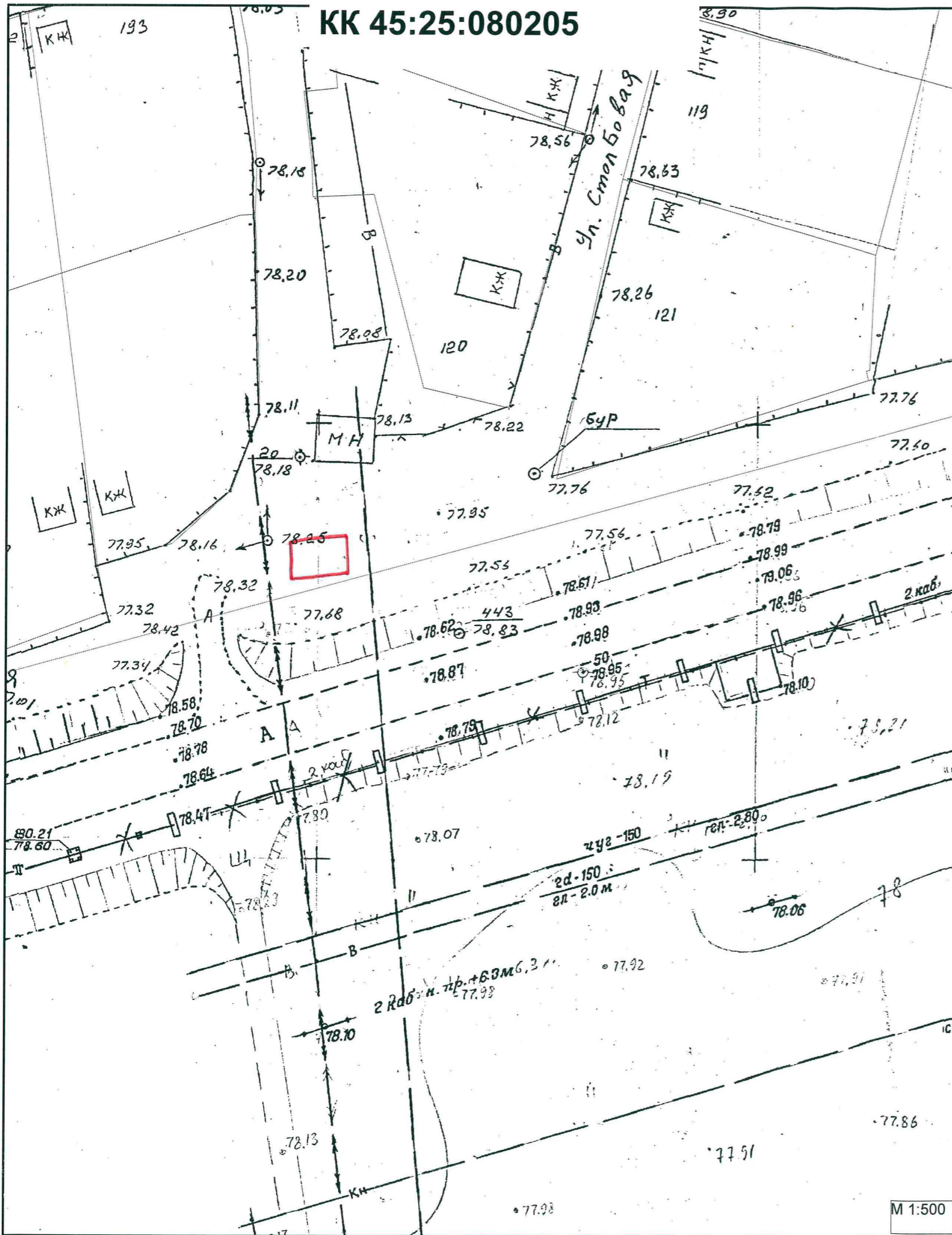


Заместитель Руководителя Администрации города  
Кургана, директор Департамента архитектуры,  
имущественных и земельных отношений

Е. Г. Иванова

**ДЕПАРТАМЕНТ АРХИТЕКТУРЫ, ИМУЩЕСТВЕННЫХ  
И ЗЕМЕЛЬНЫХ ОТНОШЕНИЙ  
АДМИНИСТРАЦИИ ГОРОДА КУРГАНА**

Зам.директора	Петров А. Г.	<i>[Signature]</i>	Актуализированная карта застроенных территорий г. Кургана в районе пр. Конституции, здания № 1а (ост.комплекс "ОАО "Синтез")
Зав.отделом	Шабалин Н. А.		
Исполнитель	Глухова А. А.	<i>[Signature]</i>	
			сентябрь 2016
			М 1:500
			Лист 1



**КК 45:25:080205**

**СХЕМА РАСПОЛОЖЕНИЯ ЗЕМЕЛЬНОГО УЧАСТКА  
НА КАДАСТРОВОМ ПЛАНЕ ТЕРРИТОРИИ**

Место расположения земельного участка - пр. Конституции, в районе остановки "Поворот на Утятскую птицефабрику"

Площадь земельного участка - 28 кв.м



Заместитель Руководителя Администрации города Кургана, директор Департамента архитектуры, имущественных и земельных отношений  
Е. Г. Иванова

**ДЕПАРТАМЕНТ АРХИТЕКТУРЫ, ИМУЩЕСТВЕННЫХ  
И ЗЕМЕЛЬНЫХ ОТНОШЕНИЙ  
АДМИНИСТРАЦИИ ГОРОДА КУРГАНА**

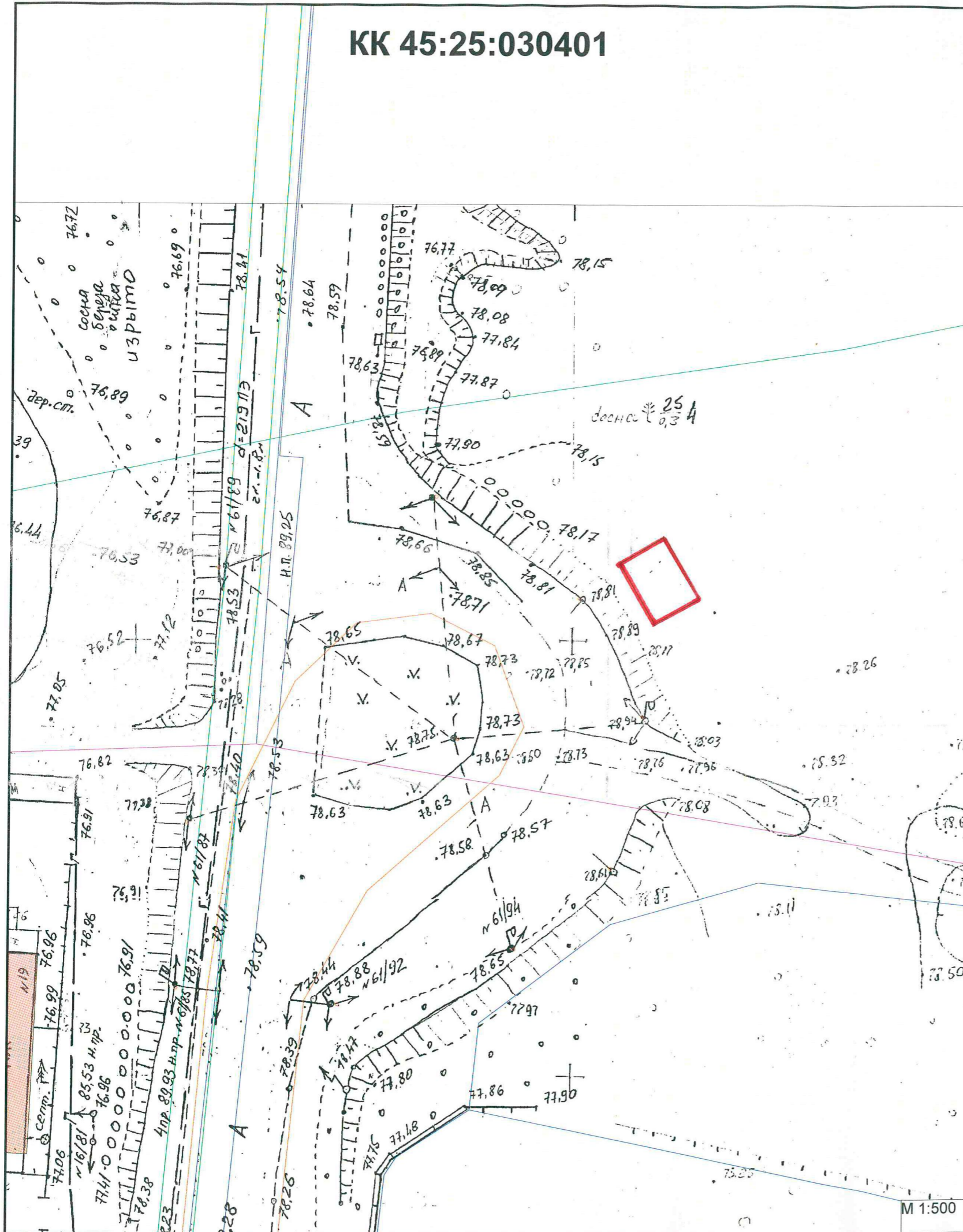
Зам.директора	Петров А. Г.		Актуализированная карта застроенных территорий г. Кургана в районе пр. Конституции, остановки "Поворот на Утятскую птицефабрику"
Зав.отделом	Шабалин Н. А.		
Исполнитель	Глухова А. А.		
			сентябрь 2016
			М 1:500
			Лист 1

КК 45:25:030401

СХЕМА РАЗМЕЩЕНИЯ  
НЕСТАЦИОНАРНОГО ТОРГОВОГО ОБЪЕКТА

Место размещения объекта - ул. Лесопарковая, в районе  
здания № 19

Площадь земельного участка - 48 кв.м



Заместитель директора Департамента  
архитектуры, имущественных  
и земельных отношений

А. Г. Петров

ДЕПАРТАМЕНТ АРХИТЕКТУРЫ, ИМУЩЕСТВЕННЫХ  
И ЗЕМЕЛЬНЫХ ОТНОШЕНИЙ  
АДМИНИСТРАЦИИ ГОРОДА КУРГАНА

Зав.отделом	Шабалин Н.А.	Актуализированная карта застроенных территорий г. Кургана в районе здания № 19 по ул. Лесопарковая
Исполнитель	Глухова А. А.	
		сентябрь 2016
		М 1:500
		Лист 1

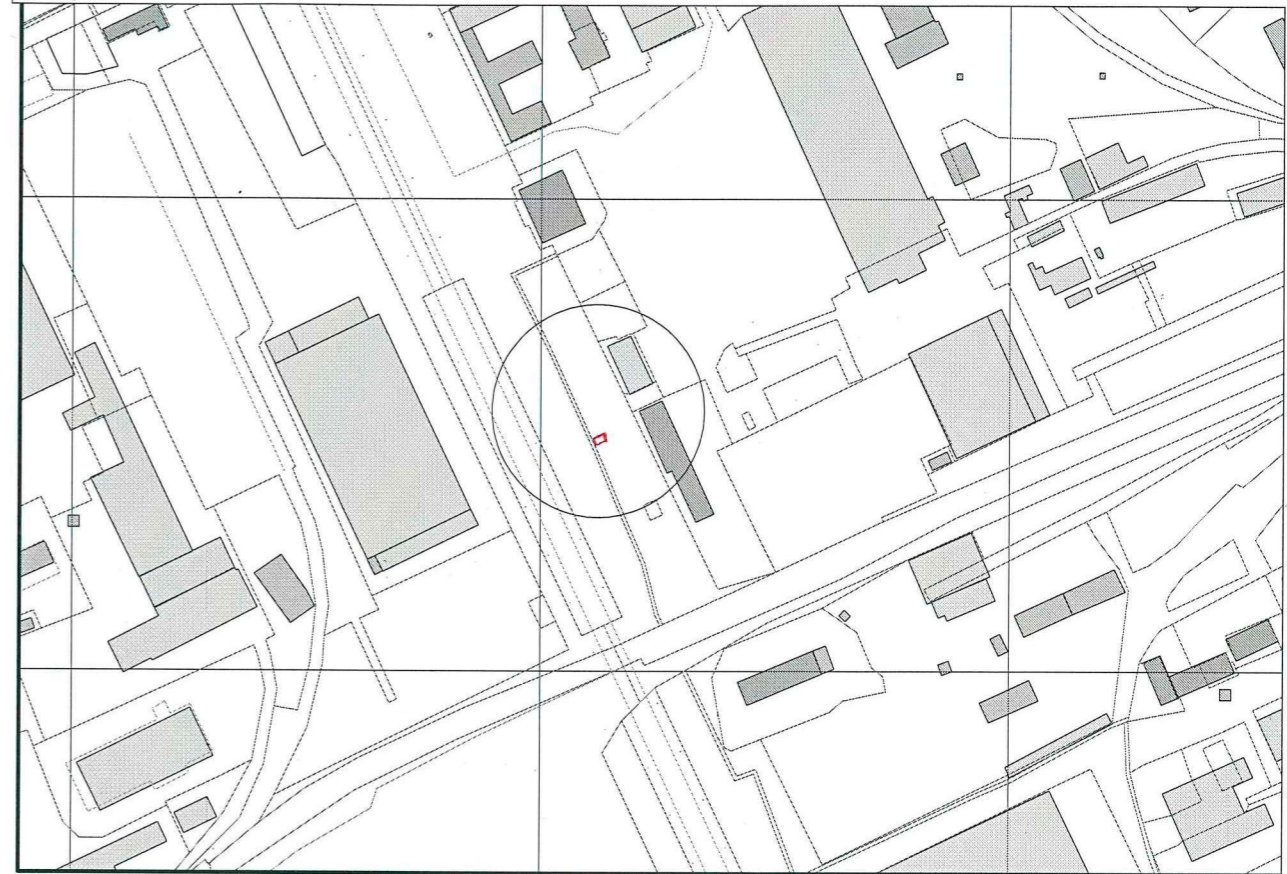
М 1:500

**КК 45:25:030801**



**СХЕМА РАСПОЛОЖЕНИЯ ЗЕМЕЛЬНОГО УЧАСТКА  
НА КАДАСТРОВОМ ПЛАНЕ ТЕРРИТОРИИ**

**Место расположения земельного участка - пр. Машиностроителей, в районе  
здания № 34**  
**Площадь земельного участка - 24 кв.м**



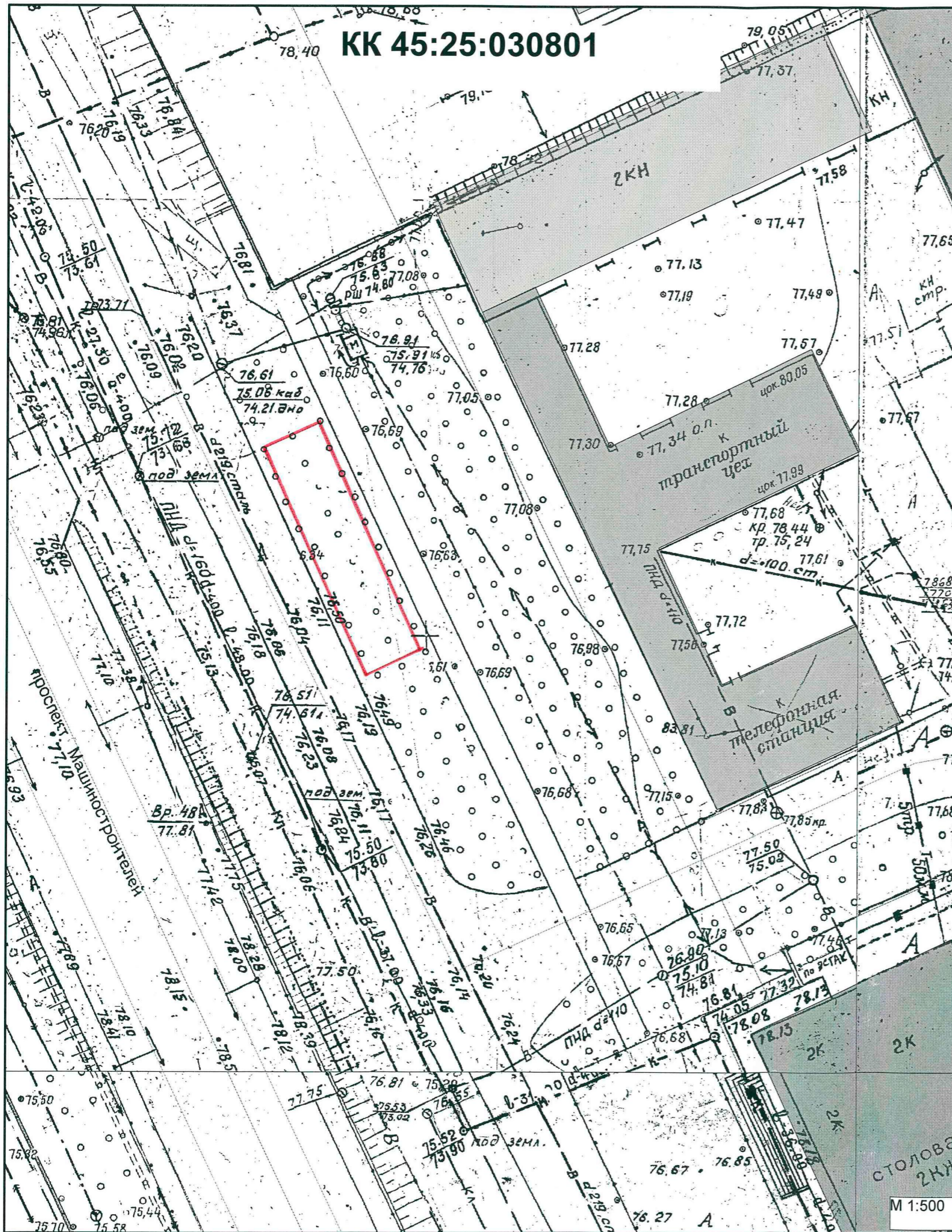
Заместитель Руководителя Администрации города  
Кургана, директор Департамента архитектуры,  
имущественных и земельных отношений

Е. Г. Иванова

**ДЕПАРТАМЕНТ АРХИТЕКТУРЫ, ИМУЩЕСТВЕННЫХ  
И ЗЕМЕЛЬНЫХ ОТНОШЕНИЙ  
АДМИНИСТРАЦИИ ГОРОДА КУРГАНА**

Зам.директора	Петров А. Г.	<i>[Signature]</i>	Актуализированная карта застроенных территорий г. Кургана в районе здания № 34 по пр. Машиностроителей
Зав.отделом	Шабалин Н. А.		
Исполнитель	Глухова А. А.	<i>[Signature]</i>	
			сентябрь 2016
			М 1:500
			Лист 1

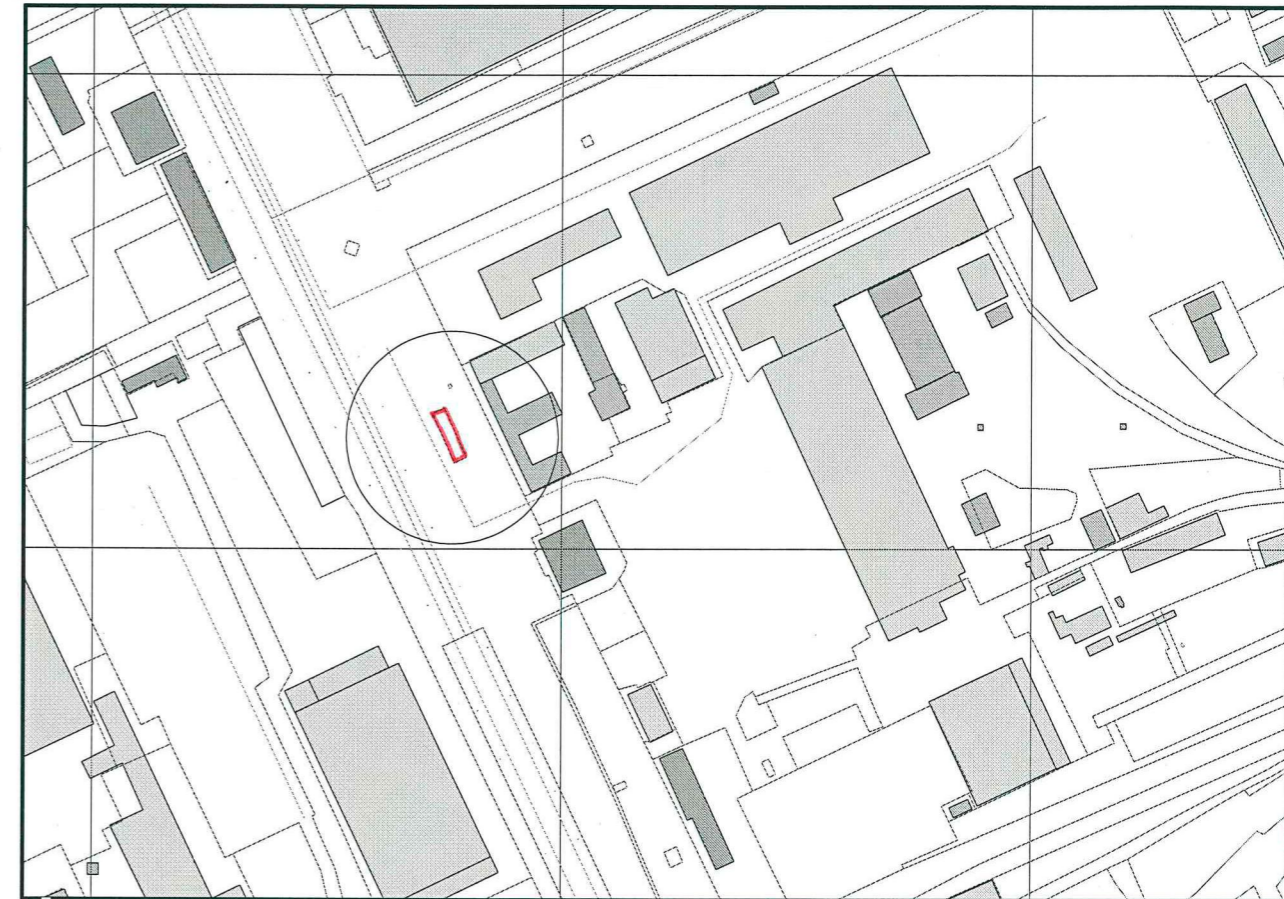
М 1:500



## СХЕМА РАСПОЛОЖЕНИЯ ЗЕМЕЛЬНОГО УЧАСТКА НА КАДАСТРОВом ПЛАНЕ ТЕРРИТОРИИ

**Место расположения земельного участка - пр. Машиностроителей, в районе здания № 34, строения 13**

**Площадь земельного участка - 200 кв.м**



Заместитель Руководителя Администрации города Кургана, директор Департамента архитектуры, имущественных и земельных отношений

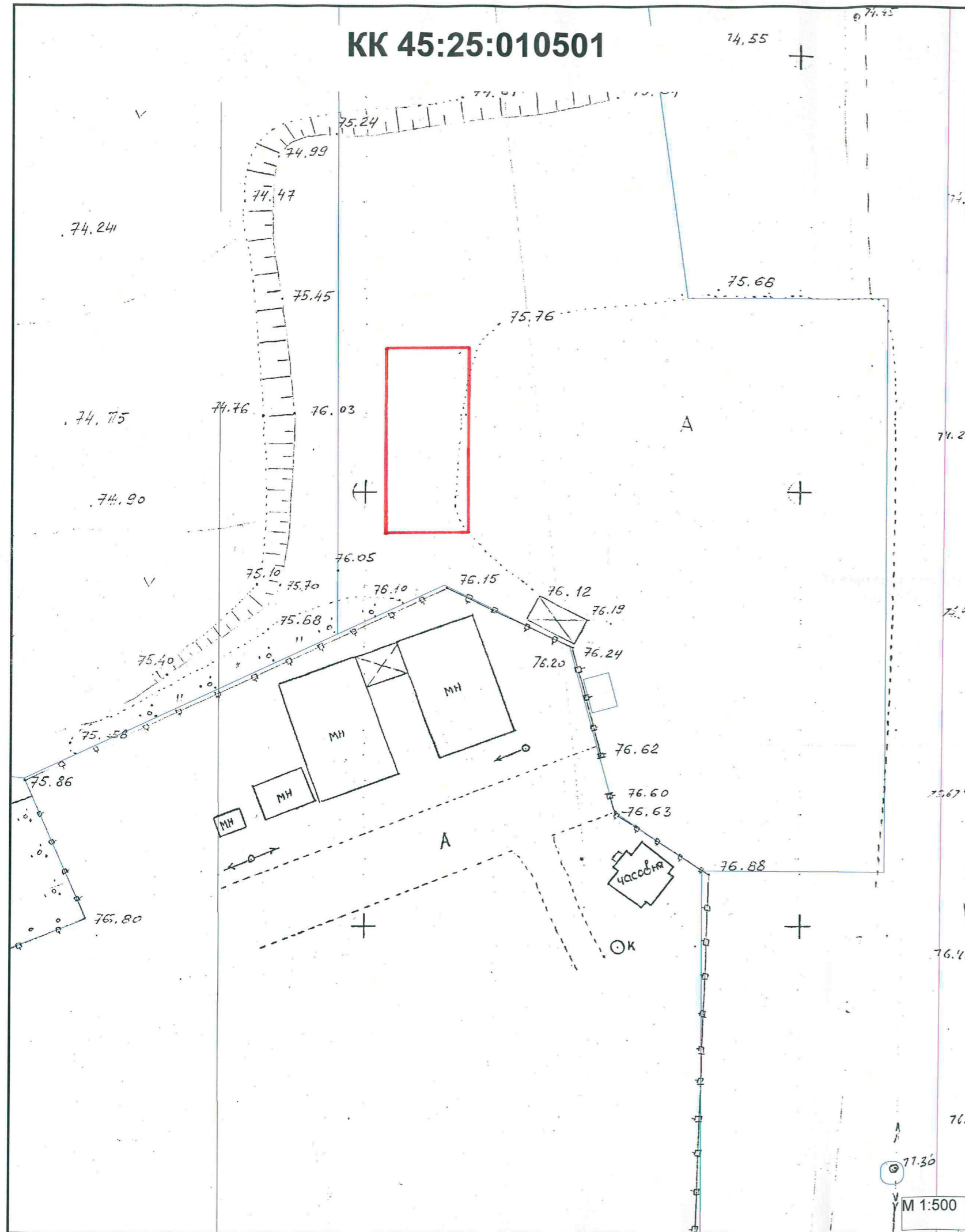
Е. Г. Иванова

### ДЕПАРТАМЕНТ АРХИТЕКТУРЫ, ИМУЩЕСТВЕННЫХ И ЗЕМЕЛЬНЫХ ОТНОШЕНИЙ АДМИНИСТРАЦИИ ГОРОДА КУРГАНА

Зам.директора	Петров А. Г.	<i>[Signature]</i>	Актуализированная карта застроенных территорий г. Кургана в районе пр. Машиностроителей, здания № 34, строения 13
Зав.отделом	Шабалин Н. А.		
Исполнитель	Глухова А. А.	<i>[Signature]</i>	



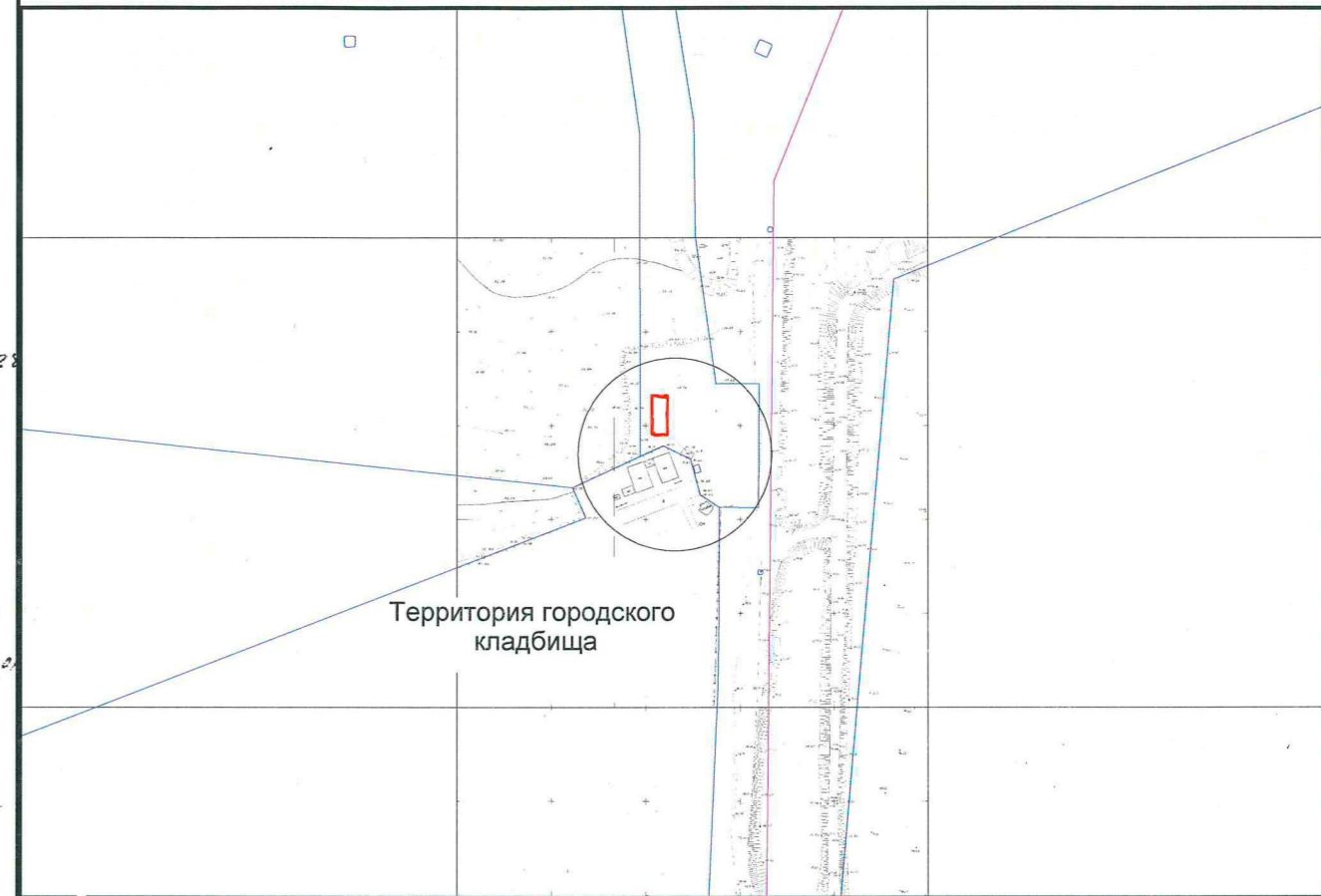
КК 45:25:010501



**СХЕМА РАЗМЕЩЕНИЯ  
НЕСТАЦИОНАРНОГО ТОРГОВОГО ОБЪЕКТА**

**Место размещения объекта - мкр. Зайково, в районе  
городского кладбища**

**Площадь нестационарного объекта - 200 кв.м**



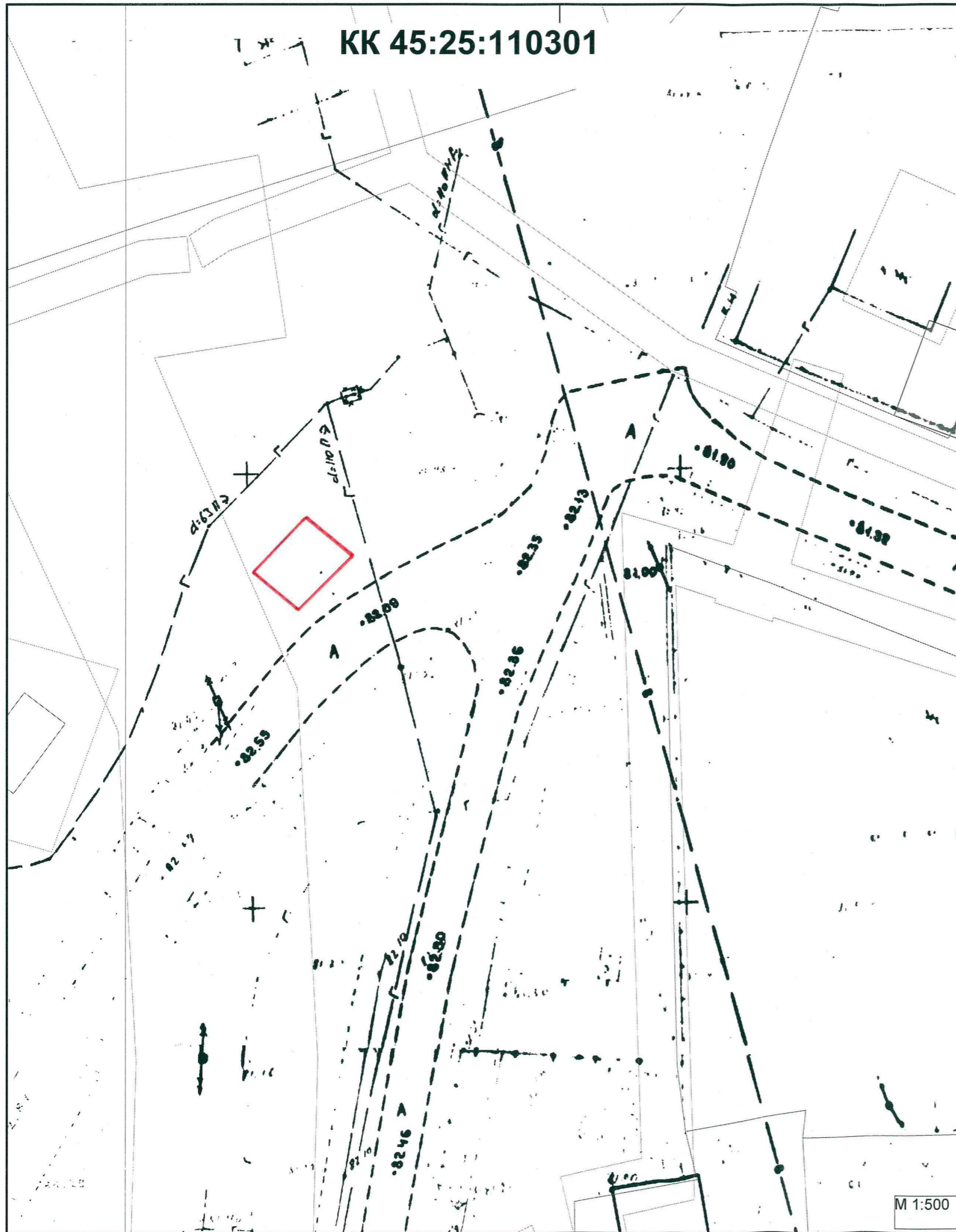
Заместитель директора Департамента архитектуры,  
имущественных и земельных отношений

*А. Г. Петров*  
А. Г. Петров

**ДЕПАРТАМЕНТ АРХИТЕКТУРЫ, ИМУЩЕСТВЕННЫХ  
И ЗЕМЕЛЬНЫХ ОТНОШЕНИЙ  
АДМИНИСТРАЦИИ ГОРОДА КУРГАНА**

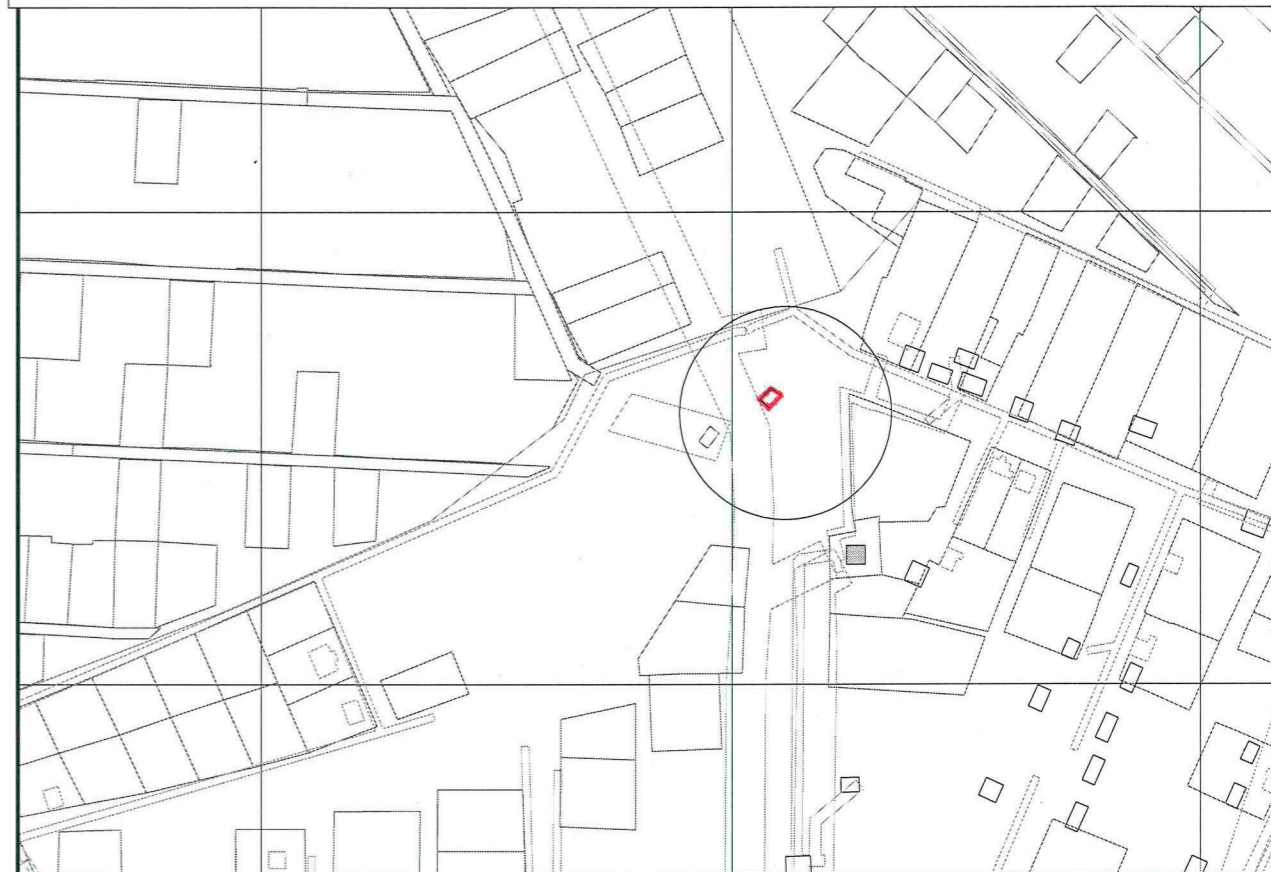
Зав.отделом	Шабалин Н. А.	<i>Шабалин</i>	Актуализированная карта застроенных территорий г. Кургана, мкр. Зайково, в районе городского кладбища
Исполнитель	Глухова А. А.	<i>Глухова</i>	
			октябрь 2016
			М 1:500
			Лист 1

КК 45:25:110301



**СХЕМА РАСПОЛОЖЕНИЯ ЗЕМЕЛЬНОГО УЧАСТКА  
НА КАДАСТРОВОМ ПЛАНЕ ТЕРРИТОРИИ**

Место расположения земельного участка - мкр. Черемухово,  
ул. Полевая- ул. Школьная  
Площадь земельного участка - 60 кв.м



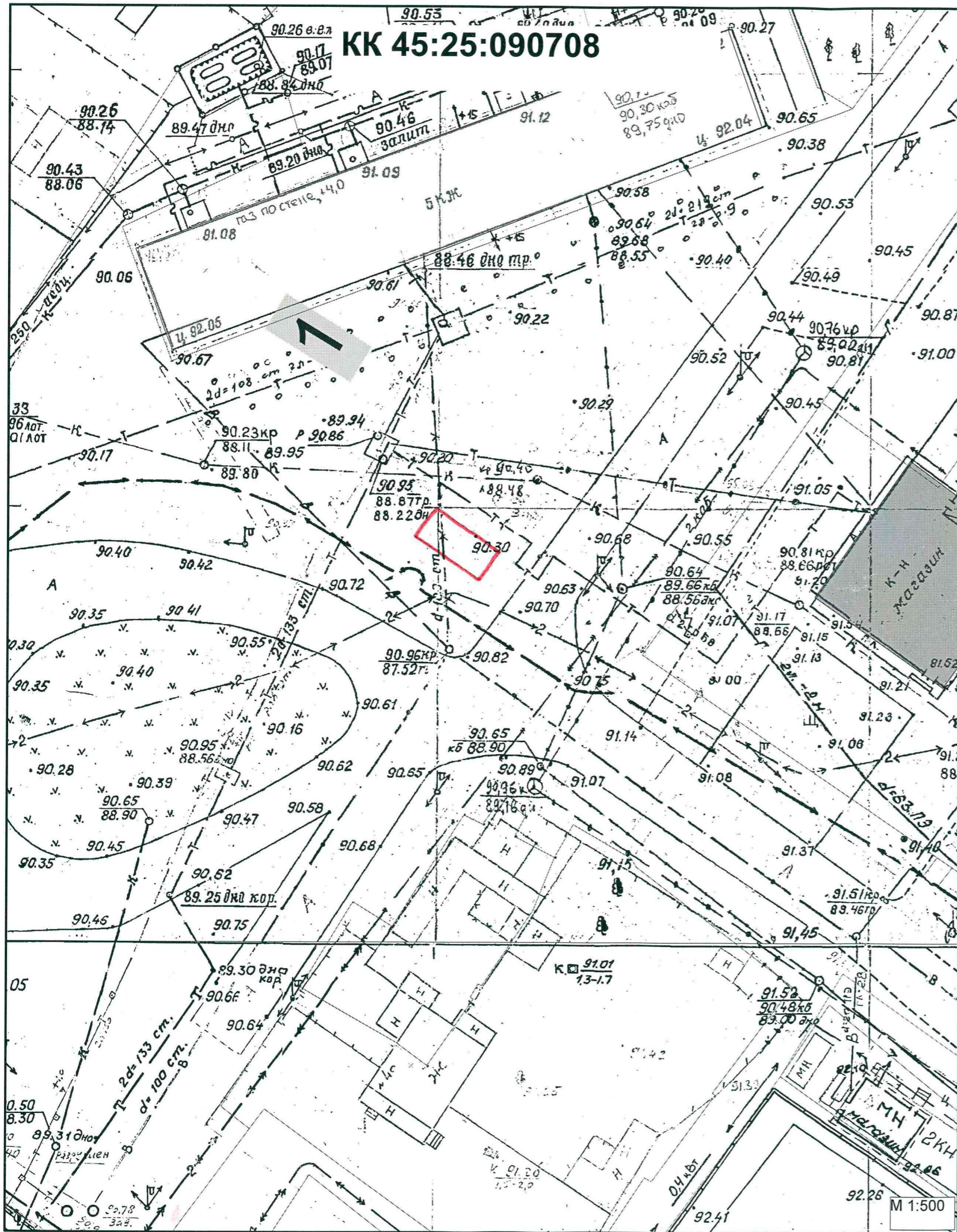
Заместитель Руководителя Администрации города  
Кургана, директор Департамента архитектуры,  
имущественных и земельных отношений

Е. Г. Иванова

**ДЕПАРТАМЕНТ АРХИТЕКТУРЫ, ИМУЩЕСТВЕННЫХ  
И ЗЕМЕЛЬНЫХ ОТНОШЕНИЙ  
АДМИНИСТРАЦИИ ГОРОДА КУРГАНА**

Зам.директора	Петров А. Г.	<i>Петров</i>	Актуализированная карта застроенных территорий г. Кургана в районе ул. Полевая - ул. Школьная в мкр. Черемухово		
Зав.отделом	Шабалин Н. А.				
Исполнитель	Глухова А. А.	<i>Глухова</i>			
			сентябрь 2016	М 1:500	Лист 1

**КК 45:25:090708**



**СХЕМА РАЗМЕЩЕНИЯ  
НЕСТАЦИОНАРНОГО ТОРГОВОГО ОБЪЕКТА**

**Место размещения объекта - пос. Увал, ул. Интернаатовская,  
в районе здания № 1  
Площадь нестационарного объекта - 36 кв.м**

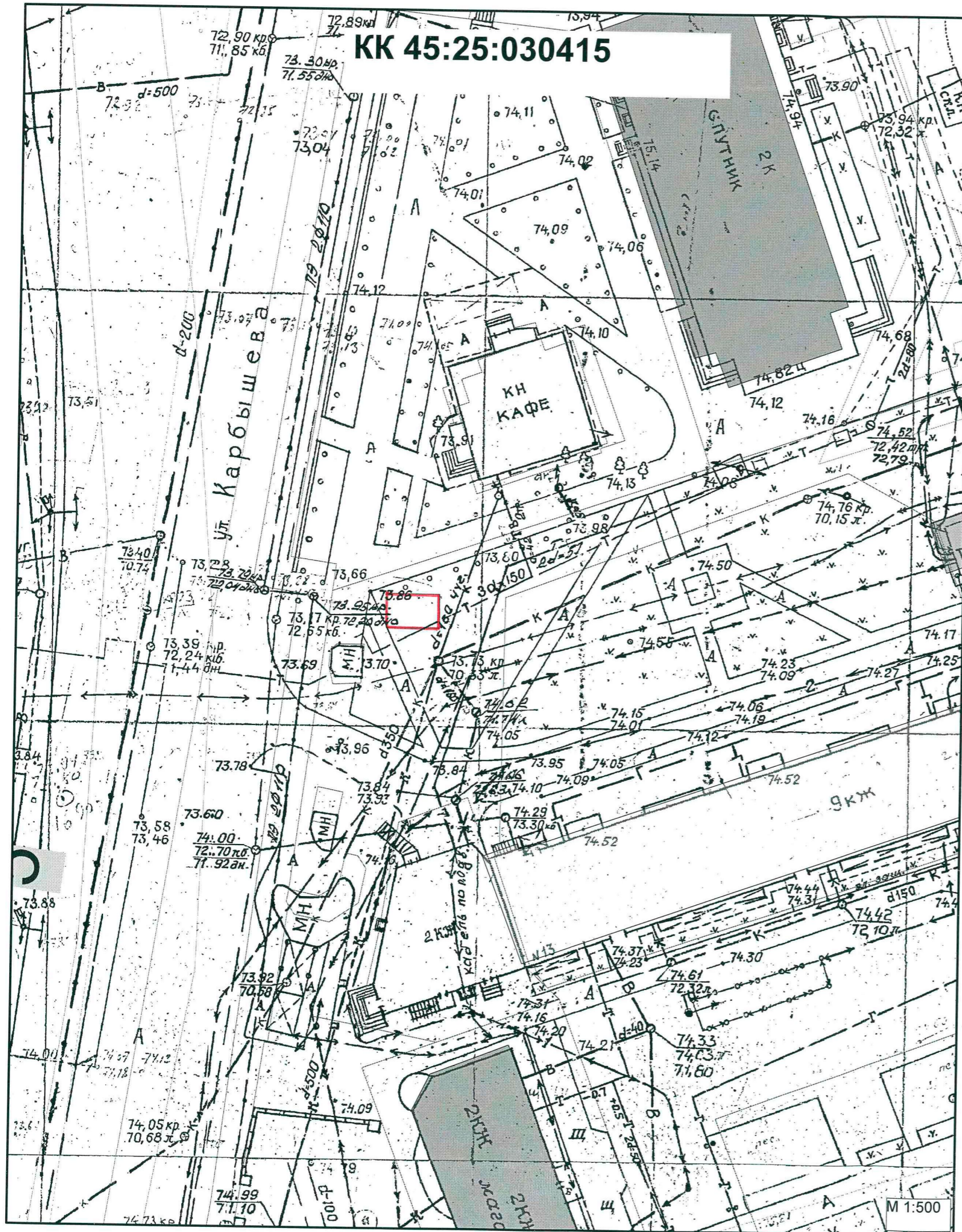


Заместитель Руководителя Администрации города  
Кургана, директор Департамента архитектуры,  
имущественных и земельных отношений

Е. Г. Иванова

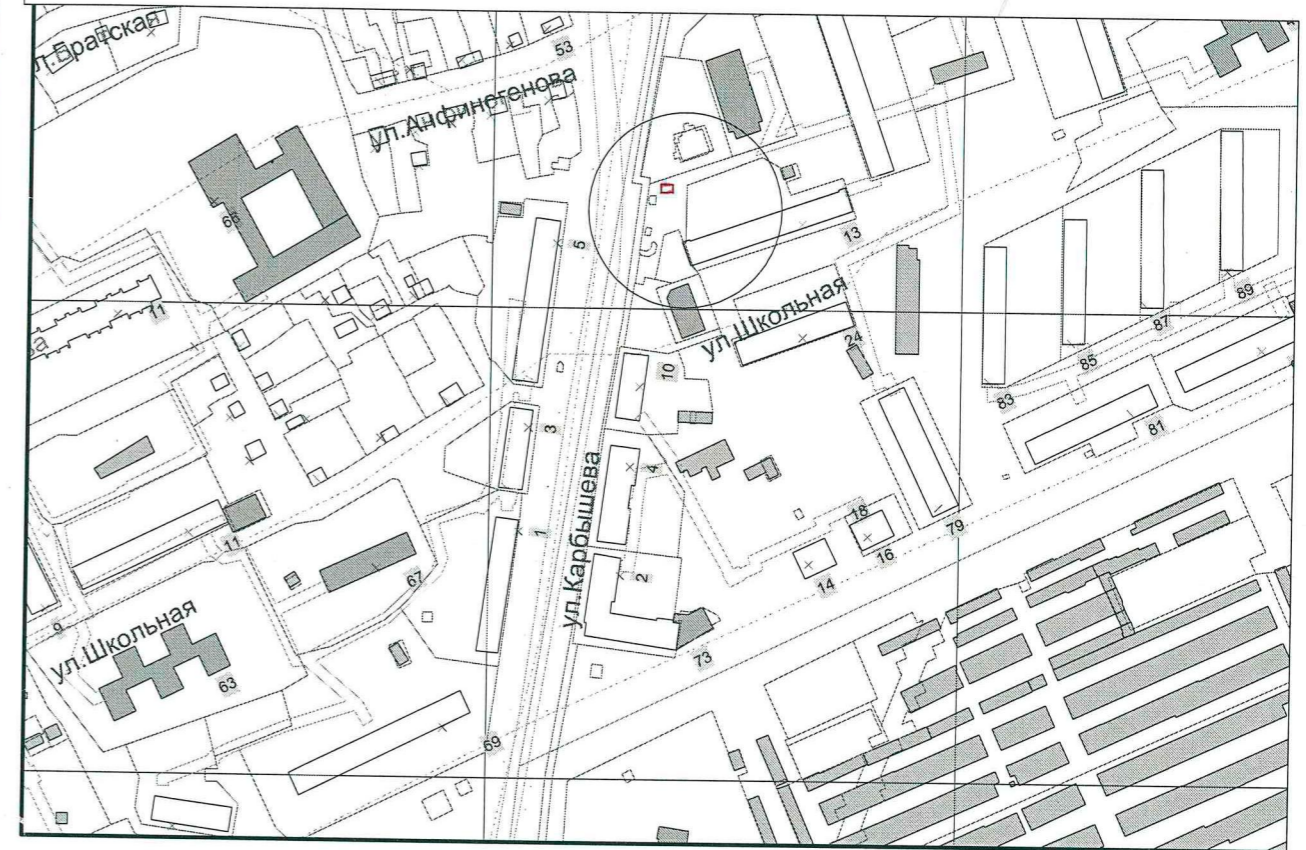
**ДЕПАРТАМЕНТ АРХИТЕКТУРЫ, ИМУЩЕСТВЕННЫХ  
И ЗЕМЕЛЬНЫХ ОТНОШЕНИЙ  
АДМИНИСТРАЦИИ ГОРОДА КУРГАНА**

Зам.директора	Петров А. Г.	<i>[Signature]</i>	Актуализированная карта застроенных территорий г. Кургана в районе ул. Интернаатовская, здания № 1 в пос. Увал
Зав.отделом	Шабалин Н. А.	<i>[Signature]</i>	
Исполнитель	Глухова А. А.	<i>[Signature]</i>	
			октябрь 2016
			М 1:500
			Лист 1



## СХЕМА РАЗМЕЩЕНИЯ НЕСТАЦИОНАРНОГО ТОРГОВОГО ОБЪЕКТА

Место расположения земельного участка - ул. Школьная, в районе здания № 13  
Площадь земельного участка - 24 кв.м



Заместитель Руководителя Администрации города  
Кургана, директор Департамента архитектуры,  
имущественных и земельных отношений



Е. Г. Иванова

### ДЕПАРТАМЕНТ АРХИТЕКТУРЫ, ИМУЩЕСТВЕННЫХ И ЗЕМЕЛЬНЫХ ОТНОШЕНИЙ АДМИНИСТРАЦИИ ГОРОДА КУРГАНА

Зам.директора	Петров А. Г.	<i>[Signature]</i>	Актуализированная карта застроенных территорий г. Кургана в районе здания № 13 по ул. Школьная
Зав.отделом	Шабалин Н. А.	<i>[Signature]</i>	
Исполнитель	Глухова А. А.	<i>[Signature]</i>	
			сентябрь 2016
			М 1:500
			Лист 1